



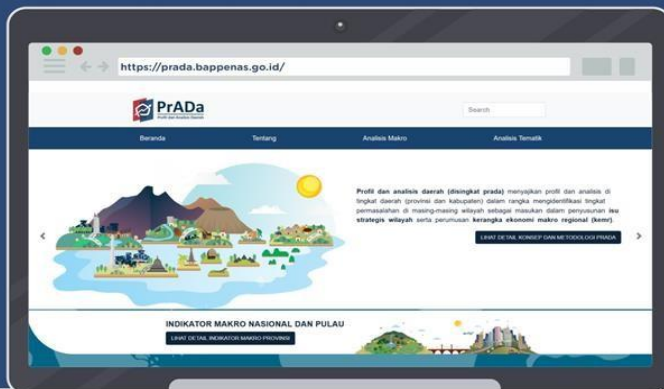
Kementerian Perencanaan Pembangunan Nasional
Badan Perencanaan Pembangunan Nasional

MODUL APLIKASI



PrADa

Profil dan Analisis Daerah



Direktorat Tata Ruang dan Penanganan Bencana
Kedeputan Bidang Pengembangan Regional
Kementerian PPN/Bappenas

Gedung Menara Bappenas (eks Wisma Bakrie II) Lantai 8
Jl. H.R. Rasuna Said Kav. B-2
Kuningan, Jakarta Selatan
Indonesia

dit.trpb@bappenas.go.id
(021) 3157016



Kementerian Perencanaan Pembangunan Nasional Republik Indonesia

Modul Aplikasi PrADa (Profil dan Analisis Daerah)

© Pemegang Copyright Kementerian Perencanaan Pembangunan Nasional Republik Indonesia

Diproduksi : Kementerian Perencanaan Pembangunan Nasional Republik Indonesia
Editor : Direktorat Tata Ruang, Pertanahan, dan Penanggulangan Bencana
Kedeputian Bidang Pengembangan Regional
Kementerian PPN/Bappenas
Desainer : Nur Azizah Frawati
Destiaty Nabila

Cetakan Pertama 2022

Hak cipta dilindungi undang-undang

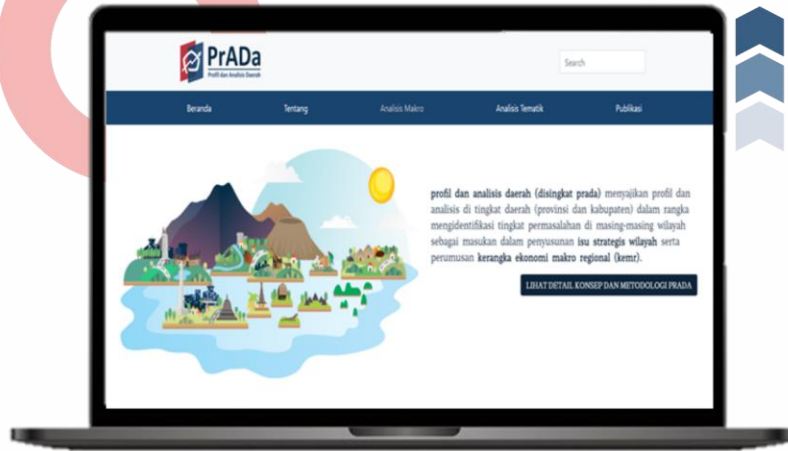
Direktorat Tata Ruang, Pertanahan, dan Penanggulann Bencana
Kedeputian Bidang Pengembangan Regional
Kementerian PPN/Bappenas
Gedung Menara Bappenas (eks Wisma Bakrie II) Lantai 8
Jl. H.R Rasuna Said Kav. B-2
Kuningan, Jakarta Selatan
Indonesia

dit.trpb@bappenas.go.id
(021) 5157016



Apa itu PrADa?

Prada.bappenas.go.id



Profil dan Analisis Daerah (PrADa) menyajikan profil dan analisis di tingkat daerah (Provinsi/Kabupaten/Kota) dalam rangka mengidentifikasi permasalahan di masing-masing wilayah sebagai masukan dalam penyusunan isu strategis wilayah dan perumusan Kerangka Ekonomi Makro Regional (KEMR).

Fokus pembahasan data dalam PrADa meliputi analisis makro kondisi perekonomian, kemiskinan, pengangguran, Indeks Pembangunan Manusia (IMM), serta perkembangan tingkat kesenjangan antarwilayah. Selain itu, PrADa dilengkapi dengan analisis tematik pembangunan.





Halaman Utama



Beranda

Tentang

Analisis Makro

Analisis Tematik

Bantuan

- Deskripsi singkat PrADa
- Indikator Makro Pembangunan per wilayah

- Tentang PrADa
- Metodologi Analisis Makro
- Tahapan Metodologi Analisis Tematik

- Visualisasi data indikator utama pembangunan menurut provinsi
- Data realisasi indikator makro pembangunan

- Visualisasi indeks tematik pendidikan dan kesehatan
- Tabel hasil analisis tematik

- Panduan Penggunaan
- Kontak Kami





Halaman Utama



Profil dan analisis daerah (disingkat prada) menyajikan profil dan analisis di tingkat daerah (provinsi dan kabupaten) dalam rangka mengidentifikasi tingkat permasalahan di masing-masing wilayah sebagai masukan dalam penyusunan **isu strategis wilayah** serta perumusan **kerangka ekonomi makro regional (kemr)**.

LIHAT DETAIL KONSEP DAN METODOLOGI PRADA

INDIKATOR MAKRO NASIONAL DAN PULAU

LIHAT DETAIL INDIKATOR MAKRO PROVINSI



Laju Pertumbuhan
Ekonomi (%)
2023 - Triwulan II

Nasional	-
Sumatera	4,90
Jawa-Bali	5,19
Nusa Tenggara	0,78
Kalimantan	5,56
Sulawesi	6,64
Maluku	15,33
Papua	3,57



Tingkat Pengangguran
Terbuka (%)
Februari - 2022

Nasional	5,83
Sumatera	5,11
Jawa-Bali	6,50
Nusa Tenggara	3,61
Kalimantan	5,01
Sulawesi	4,94
Maluku	5,82
Papua	4,01



Tingkat Kemiskinan
(%)
Maret - 2023

Nasional	9,36
Sumatera	9,27
Jawa-Bali	8,66
Nusa Tenggara	16,99
Kalimantan	5,68
Sulawesi	10,08
Maluku	12,30
Papua	24,76



Rasio Gini
(Indeks)
Maret - 2023

Nasional	0,388
Sumatera	0,245-0,343
Jawa-Bali	0,362-0,449
Nusa Tenggara	0,325-0,375
Kalimantan	0,277-0,322
Sulawesi	0,304-0,417
Maluku	0,288-0,300
Papua	0,370-0,386



Indeks Pembangunan
Manusia (Indeks)
2022

Nasional	72,91
Sumatera	70,45-76,46
Jawa-Bali	72,75-81,65
Nusa Tenggara	65,90-69,46
Kalimantan	68,63-77,44
Sulawesi	66,92-73,81
Maluku	69,47-70,22
Papua	61,39-65,89

Terdapat **5 Indikator Makro Pembangunan**:

1. Laju Pertumbuhan Ekonomi
2. Tingkat Kemiskinan
3. Tingkat Pengangguran Terbuka
4. Indeks Pembangunan Manusia
5. Rasio Gini

Data yang ditampilkan merupakan data nasional dan data agregat setiap pulau



Tentang PrADa



Beranda

Tentang

Analisis Makro

Analisis Tematik

Bantuan

Tentang Prada

Analisis Makro

Analisis Tematik

Tematik Pendidikan

Tematik Kesehatan

Tentang Prada:

Berisi dasar, tujuan, konsep, dan struktur penyusunan PrADa

Analisis Makro:

Tahapan penyusunan analisis makro

Analisis Tematik:

Tahapan dan langkah-langkah analisis tematik



Analisis Makro



Beranda

Tentang

Analisis Makro

Analisis Tematik

Bantuan

Pilih Provinsi

Pilih Provinsi

Aceh	Bengkulu	Jawa Tengah	Nusa Tenggara Timur	Sulawesi Utara	Maluku
Sumatera Utara	Lampung	DI Yogyakarta	Kalimantan Barat	Sulawesi Tengah	Maluku Utara
Sumatera Barat	Kepulauan Bangka Belitung	Jawa Timur	Kalimantan Tengah	Sulawesi Selatan	Papua
Riau	Kepulauan Riau	Banten	Kalimantan Selatan	Sulawesi Tenggara	Papua Barat
Jambi	DKI Jakarta	Bali	Kalimantan Timur	Gorontalo	
Sumatera Selatan	Jawa Barat	Nusa Tenggara Barat	Kalimantan Utara	Sulawesi Barat	

Ketik nama atau pilih salah satu provinsi



[illegible]

Analisis Makro

Aceh

Laju Pertumbuhan Ekonomi (%)			Tingkat Pengangguran Terbuka (%)		Tingkat Kemiskinan (%)		Rasio Gini (Indeks)		IPM (Indeks)	
2023 Q2	YoY	CtC	2022 Agustus	2023 Februari	2022 September	2023 Maret	2022 September	2023 Maret	2022	2023
3,08	-	4,49	6,17	5,75	14,75	14,45	0,291	0,296	72,80	-

5 indikator utama pembangunan tingkat provinsi

Peta Wilayah

Ekonomi

Kemiskinan

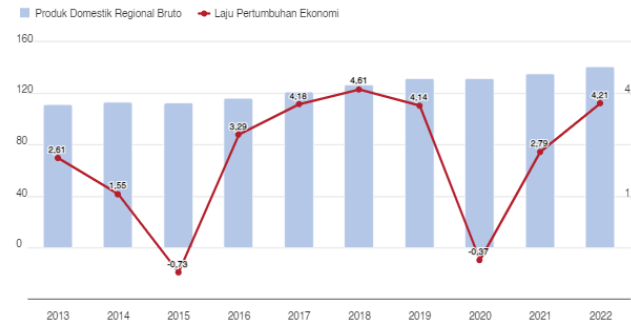
Tenaga Kerja

IPM

Rasio Gini

PDRB dan Laju Pertumbuhan Ekonomi Provinsi Aceh

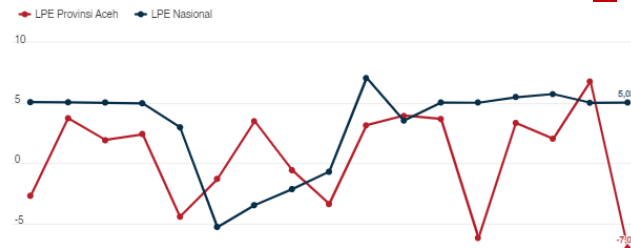
Data Tahun 2013-2022, (Rp. Triliun) dan (%)



Sumber Data: Badan Pusat Statistik

Laju Pertumbuhan Ekonomi Provinsi Aceh dan Nasional

Data Tahun 2019-2023, (%)



Klik tanda di pojok kanan atas pada masing-masing gambar untuk opsi full screen atau download gambar

View in full screen

Print chart

Download PNG image

Download JPEG image

Download PDF document

Download SVG vector image

Download CSV

Download XLS

View data table



Analisis Tematik



Beranda

Tentang

Analisis Makro

Analisis Tematik

Bantuan

Analisis Cepat

Menyajikan profil dan analisis di tingkat daerah berdasarkan pembobotan indikator tematik



Indikasi Lokasi Prioritas

Mengidentifikasi permasalahan di masing-masing wilayah sebagai masukan dalam penyusunan isu strategis wilayah dan penentuan lokasi prioritas



Analisis Tematik

[Beranda](#)[Tentang](#)[Analisis Makro](#)[Analisis Tematik](#)[Bantuan](#)

Analisis Cepat

Menyajikan profil dan analisis di tingkat daerah berdasarkan pembobotan indikator tematik



Indikasi Lokasi Prioritas

Mengidentifikasi permasalahan di masing-masing wilayah sebagai masukan dalam penyusunan isu strategis wilayah dan penentuan lokasi prioritas





Analisis Tematik



Beranda

Tentang

Analisis Makro

Analisis Tematik

Bantuan



Analisis Cepat

Tema

Pendidikan

Provinsi

Semua Provinsi

Tingkat Wilayah

☒ Provinsi ☐ Kabupaten

Penyebaran

☒ Nasional

Level

☒ Hover ☐ Sticky



Proses



Analisis Tematik



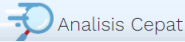
Beranda

Tentang

Analisis Makro

Analisis Tematik

Bantuan



Tematik

Pendidikan

Provinsi

Semua Provinsi

Tingkat Wilayah

☒ Provinsi ☐ Kabupaten

Pembanding

☒ Nasional

Label

☒ Hover ☐ Sticky



Pilih tematik yang diinginkan

Pilih provinsi yang diinginkan
(dapat dipilih lebih dari satu atau semuanya)

Pilih filter metode pembobotan, pembanding,
dan label peta sesuai dengan yang diinginkan

Klik Proses jika
seluruh ... sudah
dipilih



Analisis Tematik

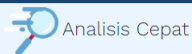
Beranda

Tentang

Analisis Makro

Analisis Tematik

Bantuan



Tematik

Pendidikan

Provinsi

Semua Provinsi

Tingkat Wilayah

☒ Provinsi ☐ Kabupaten

Pembandingan

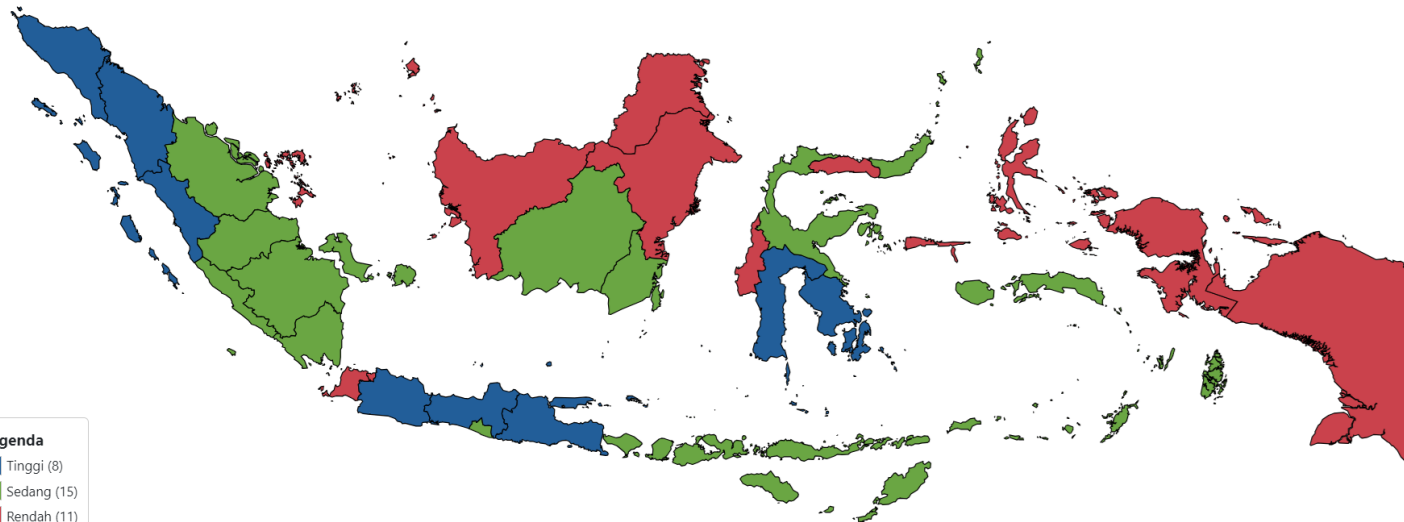
☒ Nasional

Label

☒ Hover ☐ Sticky



Proses



Visualisasi indeks masing-masing provinsi untuk tematik pendidikan



Analisis Tematik

[Beranda](#)[Tentang](#)[Analisis Makro](#)[Analisis Tematik](#)[Bantuan](#)

 Analisis Cepat

Tematik
Pendidikan

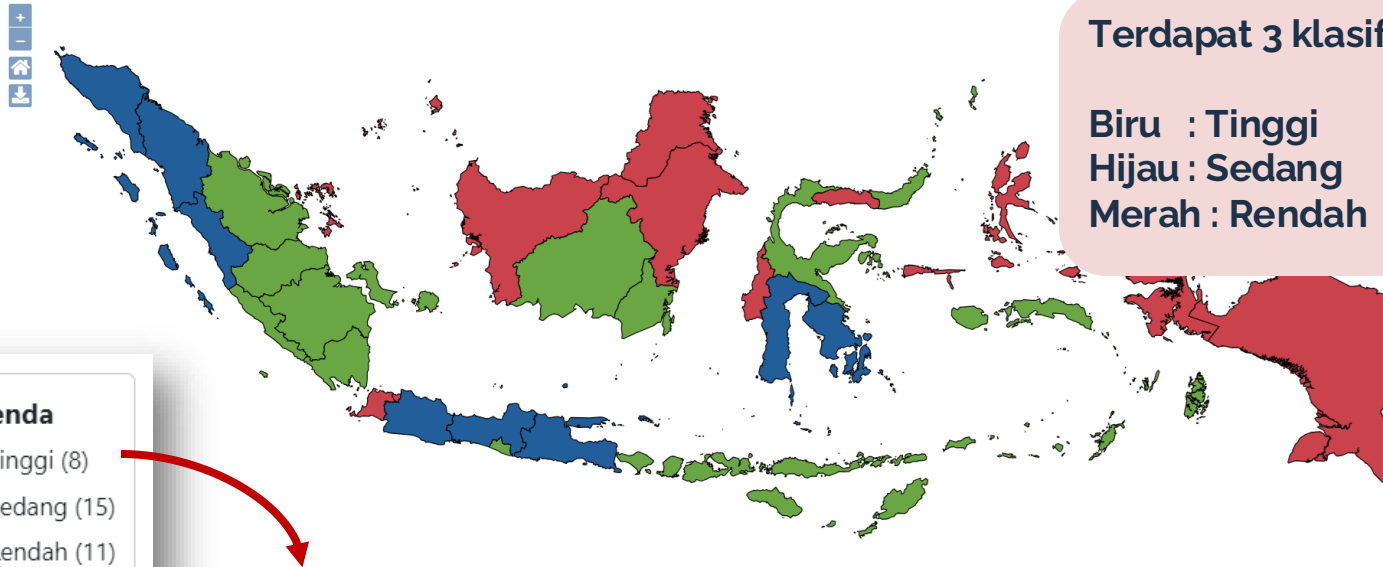
Provinsi
Semua Provinsi

Tingkat Wilayah
☒ Provinsi ☐ Kabupaten

Pembandingan
☒ Nasional

Label
☒ Hover ☐ Sticky

 Proses



Terdapat 3 klasifikasi, yaitu:

Biru : Tinggi
Hijau : Sedang
Merah : Rendah

Jumlah provinsi per klasifikasi



Analisis Tematik

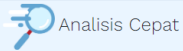
Beranda

Tentang

Analisis Makro

Analisis Tematik

Bantuan



Tematik

Pendidikan

Provinsi

Semua Provinsi

Tingkat Wilayah

☒ Provinsi ☐ Kabupaten

Pembandingan

☒ Nasional

Label

☒ Hover ☐ Sticky



Proses

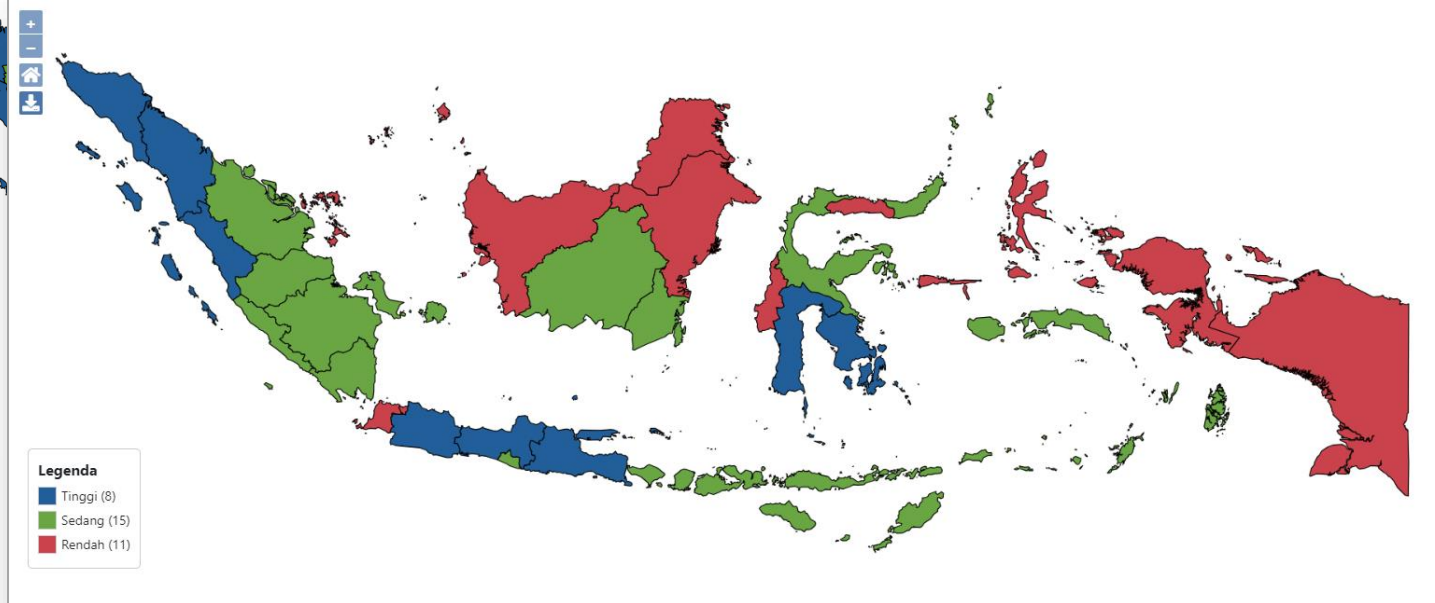
Klik untuk mengunduh, akan tersimpan dalam format .jpg seperti berikut

Legenda

- Tinggi (8)
- Sedang (15)
- Rendah (11)

Legenda

- Tinggi (8)
- Sedang (15)
- Rendah (11)



Analisis Tematik

[Beranda](#)[Tentang](#)[Analisis Makro](#)[Analisis Tematik](#)[Bantuan](#)

Analisis Cepat

Menyajikan profil dan analisis di tingkat daerah berdasarkan pembobotan indikator tematik




Indikasi Lokasi Prioritas

Mengidentifikasi permasalahan di masing-masing wilayah sebagai masukan dalam penyusunan isu strategis wilayah dan penentuan lokasi prioritas




Analisis Tematik



PrADa
Profil dan Analisis Daerah

[Beranda](#)
[Tentang](#)
[Analisis Makro](#)
[Analisis Tematik](#)
[Bantuan](#)


Indikasi Lokpri


Peta Indikator ☒

Peta Program

Provinsi

Lingkup Wilayah
☒ Provinsi ☐ Kabupaten

Label
☒ Hover ☐ Sticky



Proses

Tematik

Kategori

Komponen

Indikator




Show entries
Export Excel

Search:

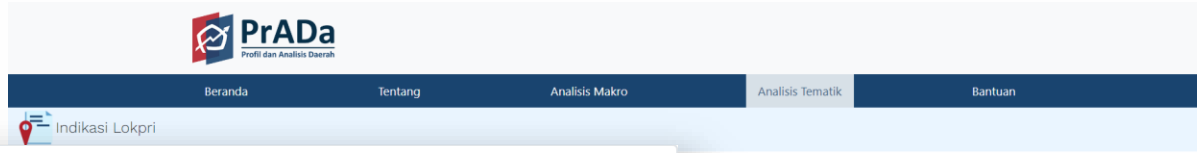
Kabupaten/Kota	Nilai Indikator	Ranking Provinsi	Ranking Nasional	Daftar Indikasi Proyek (Intervensi)
No data available in table				

Showing 0 to 0 of 0 entries

Previous
Next



Analisis Tematik



Peta Indikator 

Peta Program

Provinsi

Semua Provinsi

Lingkup Wilayah

☒ Provinsi ☐ Kabupaten

Label

☒ Hover ☐ Sticky

Tematik

Pilih Tematik

Kategori

Pilih Data

Komponen

Pilih Data

Indikator

Pilih Data

4

Proses

Pilih provinsi yang diinginkan
(dapat dipilih lebih dari satu atau semuanya)

Pilih filter lingkuo wilayah dan label peta
sesuai dengan yang diinginkan

Pilih tematik, kategori, komponen,
dan indikator sesuai yang diinginkan

Klik Proses jika
seluruh ... sudah
dipilih

Show 10 entries Export Excel

Search:

Kabupaten/Kota	Nilai Indikator	Ranking Provinsi	Ranking Nasional	Daftar Indikasi Proyek (Intervensi)
No data available in table				

Showing 0 to 0 of 0 entries

Previous Next



Analisis Tematik

Beranda
Tentang
Analisis Makro
Analisis Tematik
Bantuan

Indikasi Lokpri

Peta Indikator ✓
Peta Program

Provinsi
Semua Provinsi

Lingkup Wilayah
☒ Provinsi
☐ Kabupaten

Label
☒ Hover
☐ Sticky

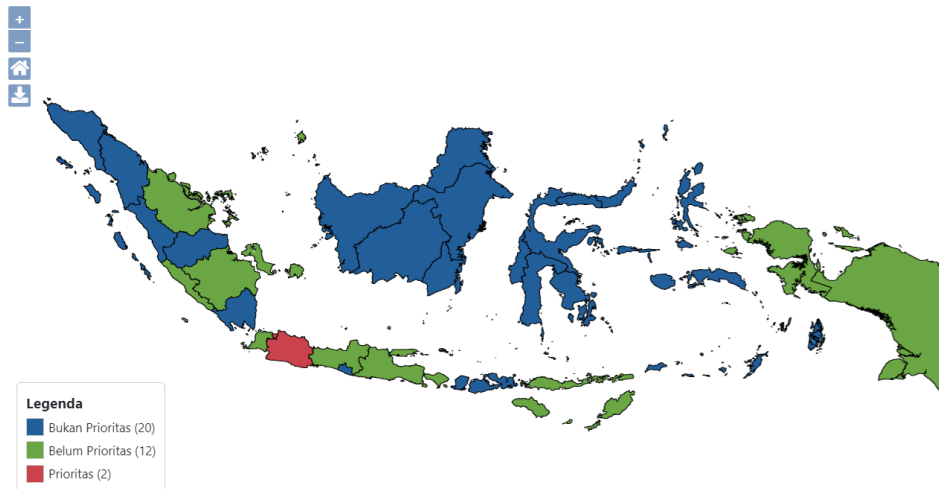
Proses

Tematik
Pendidikan

Kategori
Ketersediaan

Komponen
Guru

Indikator
Rasio Siswa-Guru SD



contoh visualisasi indikator rasio siswa guru SD pada temarik pendidikan, kategori ketersediaan, komponen guru



Analisis Tematik

Show 10 entries Export Excel
Search:


Provinsi	Nilai Indikator	Ranking Nasional	Daftar Indikasi Proyek (Intervensi)
Aceh	0,09	1	1. Penataan Guru Dikdas 2. Penataan kepala sekolah, pengawas sekolah dan tenaga kependidikan 3. Siswa SD/Paket A Yang Mendapatkan Program Indonesia Pintar
Bali	0,05	29	
Banten	0,05	30	
Bengkulu	0,06	21	
DI Yogyakarta	0,07	17	
DKI Jakarta	0,03	34	
Gorontalo	0,07	14	
Jambi	0,07	13	
Jawa Barat	0,04	33	
Jawa Tengah	0,06	23	

Showing 1 to 10 of 34 entries
 Previous
1
2
3
4
Next

Pada menu peta indikator dapat diketahui nilai indikator, peringkat nasional dan provinsi, serta indikasi program yang terkait dengan indikator yang dipilih




Analisis Tematik



PrADa
Profil dan Analisis Daerah

[Beranda](#)
[Tentang](#)
[Analisis Makro](#)
[Analisis Tematik](#)
[Bantuan](#)




Indikasi Lokpri


[Peta Indikator](#)
[Peta Program !\[\]\(5cce0cfabccdd158eac13e22e9d17527_img.jpg\)](#)

Provinsi

Indikator

RO (Indikasi Proyek)





Pilih provinsi, indikator, dan RO (indikasi proyek) sesuai yang diinginkan

[Excel](#)

Kabupaten/Kota Prioritas

Tidak ada data kabupaten prioritas.

Showing 1 to 1 of 1 entries

[Previous](#)

1

[Next](#)



Analisis Tematik

Beranda

Tentang

Analisis Makro

Analisis Tematik

Bantuan



Indikasi Lokpri

Peta Indikator

Peta Program ✓

Provinsi

× Sumatera Utara



Indikator

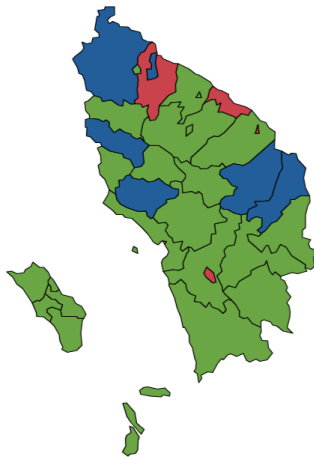
Rasio Murid-Sekolah SD

RO (Indikasi Proyek)

Pembangunan Sarana Prasarana Pendidikan Dasar dan Meneng...



Proses



Legenda

- Bukan Prioritas (6)
- Belum Prioritas (22)
- Prioritas (5)

Excel

Search:

Kabupaten/Kota Prioritas

Sumatera Utara

Deli Serdang

Batu Bara

Kota Sibolga

Kota Tanjung Balai

Kota Padang Sidempuan

Showing 1 to 5 of 5 entries

Previous

1

Next

Pada Peta Program, terdapat daftar lokasi prioritas untuk daerah yang memiliki indikator rendah



Bantuan

[Beranda](#)[Tentang](#)[Analisis Makro](#)[Analisis Tematik](#)[Bantuan](#)[Panduan](#)[Kontak Kami](#)



Bantuan



Beranda

Tentang

Analisis Makro

Analisis Tematik

Bantuan

Panduan

Kontak Kami


Bantuan / Kontak Kami

Kontak Kami

Nama

Email

Pesan



Kirim





 prada.bappenas.go.id

**Direktorat Tata Ruang, Pertanahan dan Penanggulangan Bencana
Kedeputan Bidang Pengembangan Regional
Kementerian PPN/Bappenas**

Gedung Menara Bappenas (eks Wisma Bakrie II) Lantai 8
Jl. H.R Rasuna Said Kav. B-2
Kuningan, Jakarta Selatan
Indonesia

dit.trpb@bappenas.go.id
(021) 3157016